



Anzeige einer Versammlung unter
freiem Himmel in Regensburg
gemäß Art. 13 Bay.
Versammlungsgesetz (BayVersG)

Ihr Anliegen

Bei der anzuzeigenden Versammlung handelt es sich um:

eine stationäre Versammlung

eine sich fortbewegende Versammlung

Ihre Angaben

Bitte geben Sie Ihre Kontaktdaten an.

Wie möchten Sie Ihren Antrag stellen?

~~Privatperson~~ Organisation

Organisationsbezogene Daten

Organisationsname *

Ribisl-Partie e.V.

Rechtsform

Verein / Wählervereinigung

Ihre persönlichen Daten

Anrede

Herr

Vorname *

Jakob

Nachname *

Friedl

Straße, Hausnummer *

Reibergassl 5

PLZ *

93055

Ort *

Regensburg

E-Mail *

jakob@ribisl.org

Telefonnummer

0176 97 87 97 27

a ~~Leiter:in der Versammlung vor Ort abweichend~~

Leiterin:in der Versammlung vor Ort

Anrede

Herr

Vorname *

Jakob

Nachname *

Friedl

Straße, Hausnummer *

Reibergassl 5

E-Mail *

jakob@ribisl.org

Telefonnummer


0176 97 87 97 27

Antragsdaten

Versammlungsort *

Prinz-Ludwig_Straße, zwischen Kreuzung Auweg und Wiener-Straße
Siehe beigefügter Lageplan!

Streckenverlauf *



Zwischkundgebung geplant *

ja nein

Versammlungsort der Zwischenkundgebung *

Versammlungsort der Schlusskundgebung von dem der Auftaktkundgebung abweichend *

ja nein

Versammlungsort der Schlusskundgebung *

Zeit der Versammlung

Anzeigen, die außerhalb der Öffnungszeiten bei uns eingehen, werden erst am folgenden Arbeitstag bearbeitet. Sollte Ihr Anliegen keinen Aufschub dulden, wenden Sie sich bitte an die Polizeiinspektion Regensburg Süd, Tel. 0941/506-2001. Unsere Öffnungszeiten sind Montag, Dienstag, Mittwoch und Donnerstag 8.00 Uhr bis 16.00 Uhr und Freitag 8.00 Uhr bis 12.00 Uhr.

Datum Beginn *

Sonntag 15.09.2024 um 9 Uhr

Datum Ende *

Sonntag 15.09.2024 um 19 Uhr

Ergänzende Angaben

-----siehe gegebenenfalls Beiblätter-----

Uhrzeiten:

Beginn der Versammlung *
So 15.09.2024 um 10 Uhr

Ende der Versammlung *
selber Tag um h

ggf. Beginn des Aufbaus
8 Uhr

ggf. Ende des Abbaus
20 Uhr

Thema der Versammlung *
B-Plan Sondergebiet Hafen – Entwicklungschancen für die Stadt ergreifen!*

Gleichzeitig teilnehmende Personen (mit denen im Zeitpunkt der Anzeige geplant wird)
50

Beabsichtigter Versammlungsablauf
***Forderungen / Thema:**

Siehe Nächste Seite!

Thema der Versammlung:

B-Plan Sondergebiet Hafen – Entwicklungschancen für die Stadt ergreifen!

Kritik an der bisherigen Genehmigungspraxis der Stadt und den intransparenten Verhandlungen mit dem Hafen.

Forderungen: Freier Zugang zur Donau! Naturnahe Naherholungsflächen & Radwege an der Donau und den Bahnlinien (endlich) sichern! Weniger LKWs und Züge, Container, Lärm-, Dreck & Lichtverschmutzung mitten in der Stadt! Schluss mit dem nächtlichen Industrielärm! Wohnen, Handwerk, Gewerbe und Kultur stärken! Runter mit der Trimodalitätsattrappe! Offenlegung der Zahlen: Wie viele Schiffe kommen im Westhafen an? Der Hafen nach Osten hin ausweichen. Offenlegung der Einwendungen zu den B-Planverfahren seit 2012 jetzt! Planstraßen zwischen Auweg und alter Straubingerstraße im B-Plan 273 streichen! Bahnhofsteig im B-Plan 273 vorhalten! Grünkorridor (Rahmenplanung 2020 und B-Plan 147 von 2012 im Flächennutzungsplan, 2019 bzw. 2024 berücksichtigen! Stadtlagerhaus über die Wienerstraße zugänglich machen. Die Kundgebung ist ein Beitrag zur öffentlichen Meinungsbildung zum Thema „Sondergebiet Hafen“.

Versammlungsablauf:

Ablauf der politischen Kundgebung: Um unsere Anliegen und Forderungen greifbar zu machen gestalten wir in dem in Nord-Süd Richtung verlaufenden Abschnitt der Prinz-Ludwigstraße einen breites Informationsangebot zur Geschichte und Entwicklung des Hafens, den in Aufstellung befindlichen Bebauungsplan zum Sondergebiet Hafen, Einwendungen der Verkehrs- und Umweltverbände sowie der Anlieger. Den Kundgebungsteilnehmern und Interessierten bieten wir mit Mitmach-, Beteiligungsangeboten Gelegenheit zu kommunizieren, sich uns anzuschließen, unsere Forderungen zu unterstützen und eigene Aspekte einzubringen. Es liegen Unterschriftenlisten aus. Unsere zentralen Forderungen tun wir auf breiten Transparenten nach außen hin kund. Für Reden halten wir ein Podest vor auf dem zum Abschluss der Kundgebung für eine Stunde eine Band spielt.

Unsere Demonstrationsmittel:

- An der Westseite der Prinz-Ludwigstraße stellen wir auf der Höhe der Bordsteinkante eine lange Bande auf, die als Trägerkonstruktion für unsere von weitem lesbaren Transparente dient. Zu konstruktiven Fragen nehmen wir gerne Stellung. Der Straßenraum muß hierfür freigeparkt werden. Der als Flucht- und Zuweg zum Hafenfest benötigte Straßenraum verengt sich durch unsere Demonstrationsmittel nicht, bzw, lediglich um 35 cm Rinnstein. Der Fußweg auf der Westseite der Prinz-Ludwigstraße bleibt für die Besucher*innen des Hafenfestes frei.
- Auf der Ostseite der Prinz-Ludwigstraße stellen wir einen Bauzaun auf der straßenseitig mit einem Transparent behängt ist und zum Bürgersteig hin als Informationswand dient. Falls möglich würden wir den Bauzaun gerne 2m in den Straßen Raum stellen, der Straßenraum zwischen unseren Transparenten würde sich hierdurch an dieser Stelle von 12m auf 10m verengen
- Auf dem 2m breiten Bürgersteig vor dem HottenTotten Inn, soll zudem ein 50cm breiter Streifen für einen Kinderflohmarkt freigehalten werden, mit dem wir die Nähe des Hafens zur Wohnbebauung verdeutlichen wollen. Wir halten dies für ein sehr geeignetes Demonstrationsmittel um unsere politischen Anliegen an einem ganz konkreten Beispiel zu verdeutlichen.
- Im gesamten Veranstaltungsbereich wird mit Straßenmalkreide gearbeitet (keine Sprühkreide).
- Auf der Ostseite der Prinz-Ludwigstraße bauen wir auf der Höhe des ehemaligen Hafenkiosks und des Gebäudes Hausnr. 16 der ehemaligen Pumpwerkwohnung einen Infostand auf hinter dem sich unsere Versammlungsfläche befindet. Der Infostand ist zur Straße hin abgegrenzt. Sollte der verbleibende 9 m Straßenraum bzgl. des Sicherheitskonzeptes des benachbarten Hafenfestes nicht ausreichen, so agiert der Infostand in Richtung Osten – richtet sich also in die Versammlung.
- Neben der Pumpwerkwohnung (Hausnr. 16) errichten wir zudem eine Minibühne (2m x 2m) mit satirischen Kleinkunstdarbietungen und einem offenen Mikrofon für Reden. Von 18-19 Uhr spielt zum Abschluss unserer Kundgebung eine zweiköpfige Band.

Der Abbau findet bis um 20 Uhr statt.

Redner (soweit schon feststehen)
Jakob Friedl

Jakob Friedl

Redner (soweit schon feststehen)

Redner (soweit schon feststehen)

Redner (soweit schon feststehen)

Redner (soweit schon feststehen)

Redner (soweit schon feststehen)

Redner (soweit schon feststehen)

Redner (soweit schon feststehen)

Redner (soweit schon feststehen)

Redner (soweit schon feststehen)

Kundgebungs- und Versammlungshilfsmittel

Mega- /Mikrophone

ja nein

Anzahl

1

Verstärkeranlage

ja nein

Leistung

klein

Lautsprecherwagen/- wägen

ja nein

Anzahl

Eine kleine Batteriebetriebene Mikrofonbox

Bühne

ja nein

2m breit / 2m lang / 70cm hoch

Länge

Breite

Höhe

| _____ m

| _____ m

| _____ m

Infotische

ja nein

Anzahl

3

Pavillon/s

ja nein

Anzahl

2

Begründung der Notwendigkeit der Hilfsmittel

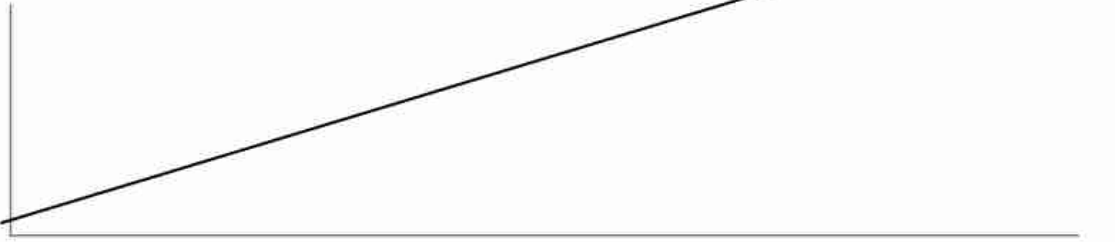
Information, Verdeutlichung des Themas,
der Problematiken und der Forderungen,
Gestaltungsanregungen u.A. mit künstlerischen Mitteln der
Satire, Performance und Installation

Fahnen, Plakate, Transparente, Flugblätter

ja nein

Hinweis: Flugblätter müssen gemäß Art 7 BayPrG mit einem Impressum versehen sein.


bei einer sich fortbewegenden Versammlung sollen während des Aufzuges noch mitgeführt werden



Anzahl vorgesehene Ordner:innen

2

Beschreibung weiterer Kundgebungs- oder Versammlungshilfsmittel (z.B. Lastenräder) sowie andere Ausgestaltungen (z.B. Aktionsart)

siehe Seite 5!
und beigelegte Skizze 

Datenschutz



Ich habe die Hinweise zum Datenschutz gelesen und verstanden. *

Zweiter Anlauf mit überarbeitetem Text und überarbeiteten Skizzen zur Anzeige der politischen Versammlung, bzw. Kundgebung nachdem die erste Anzeige vom 28.08.2024 nicht entgegengenommen wurde, da die Zuständigkeit größtenteils beim Amt für Sondernutzung gesehen wurde. Ich hoffe diesbezüglich alle Missverständlichkeiten ausgeräumt zu haben.

Anbei Lagepläne aus denen zusammen mit den Beschreibungen zum Thema und Ablauf der Versammlung ersichtlich wird, dass die Zuwegung des Hafenfestes nicht betroffen ist. Der verbleibende Straßenraum erscheint ausreichend breit.

Für Rückfragen und Anregungen stehe ich gerne zur Verfügung.

Auf den folgenden Seiten finden Sie Lagepläne.

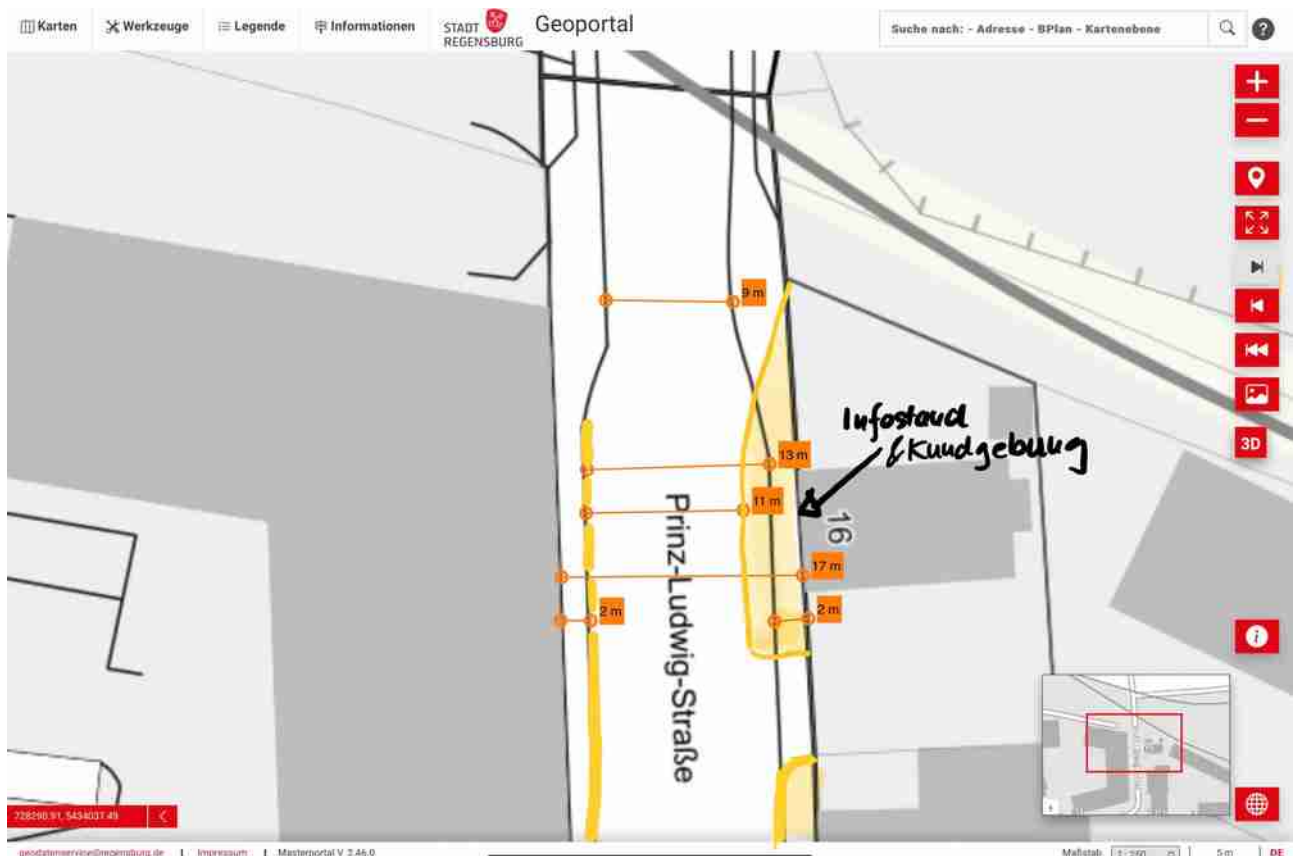
Regensburg, 03.09.2024

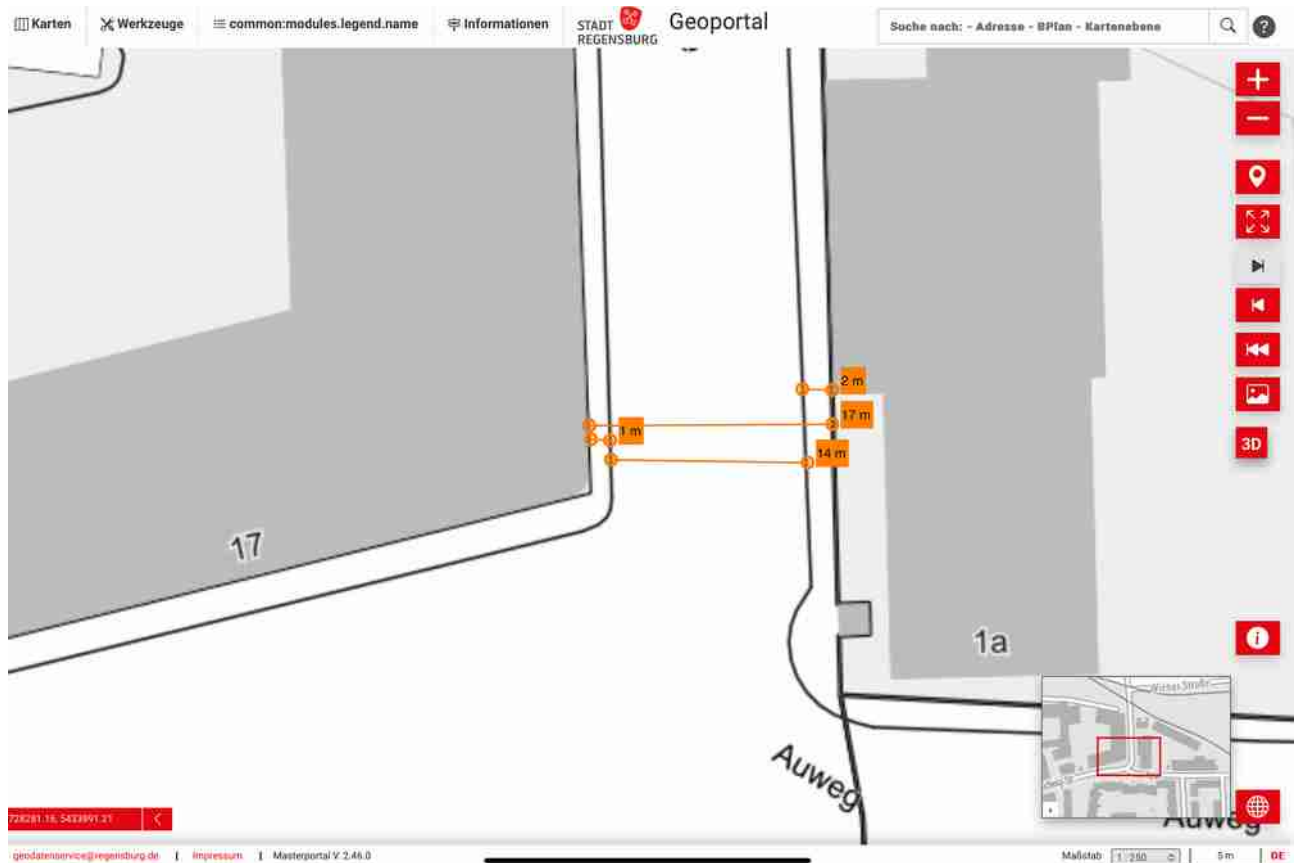
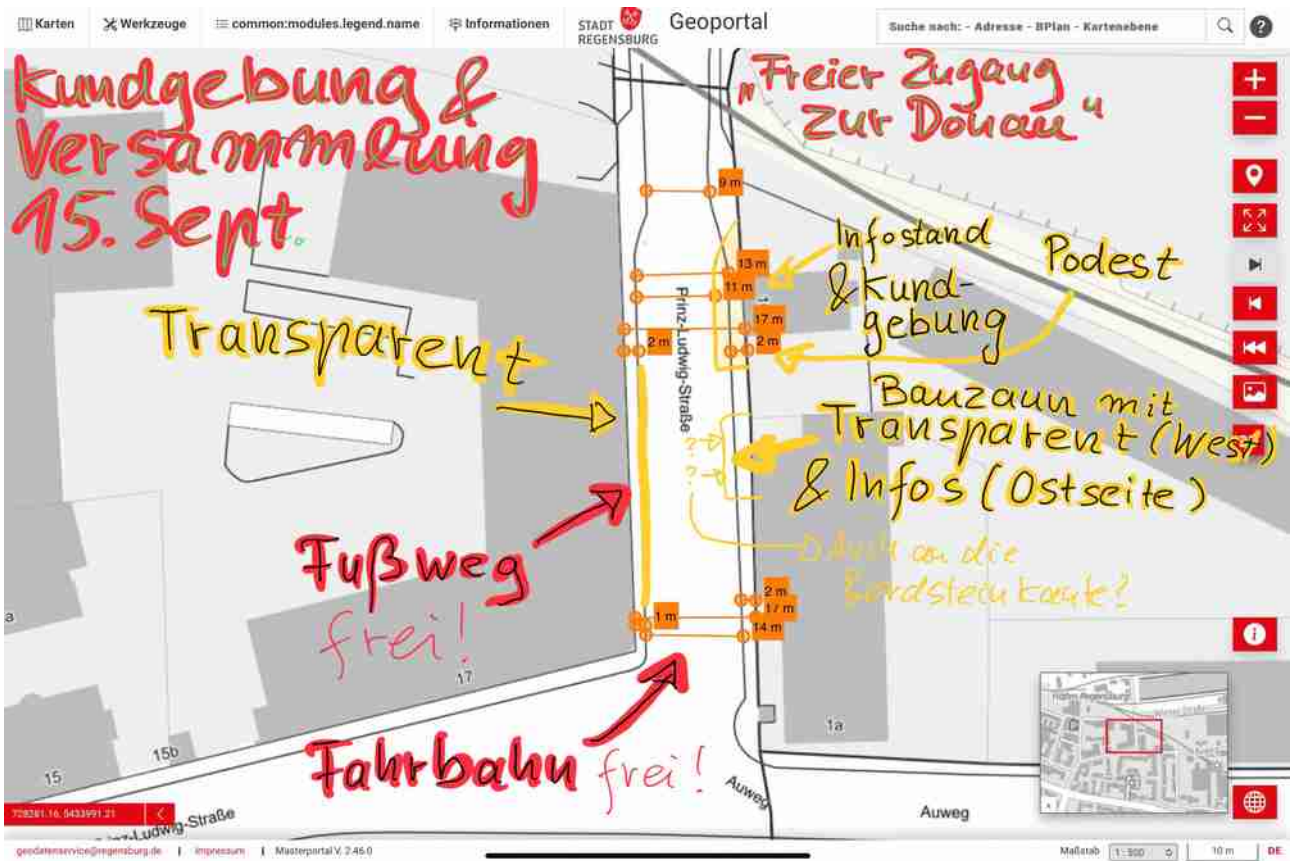
i.A.

Jakob Friedl

Jakob Friedl

Plan 1/8





Karten Werkzeuge common:modules.legend.name Informationen Suche nach: - Adresse - BPlan - Kartenebene

Hintergrundkarten Fachdaten Ausgewählte Themen Auswahl speichern

9 m
13 m
11 m
17 m
2 m
2 m
1 m
2 m
17 m
14 m

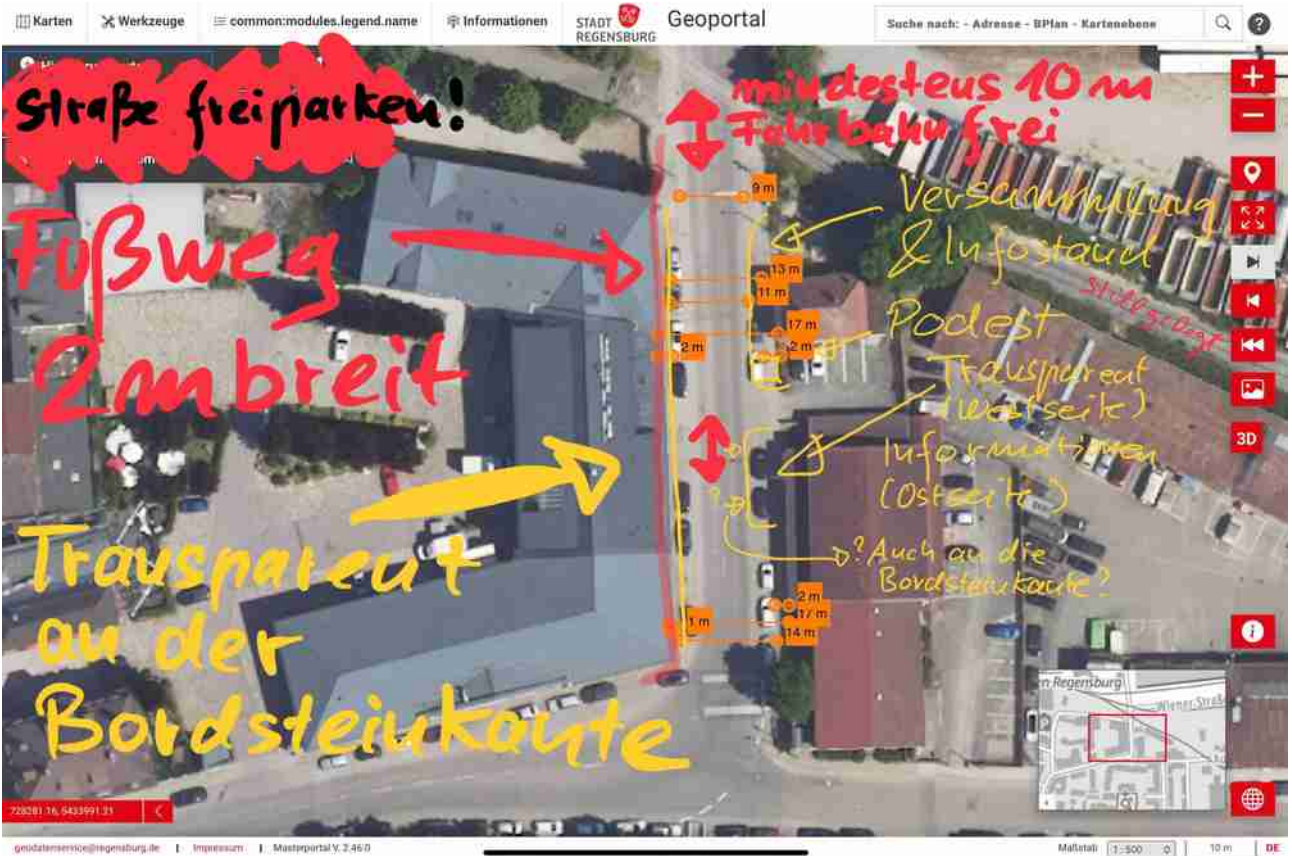
728281 16, 5433991.21

geodatenservice@regensburg.de | Impressum | Masterportal V.2.46.0

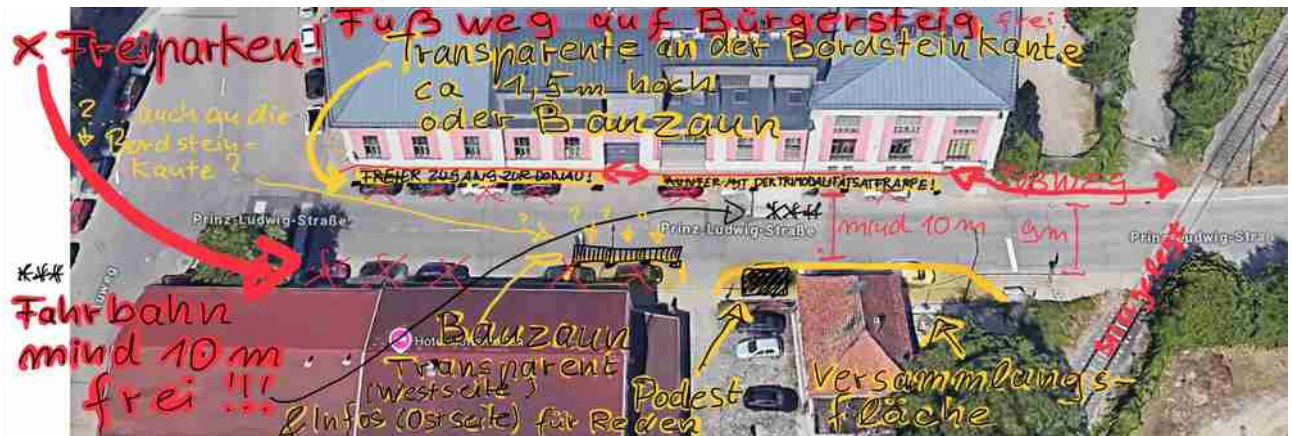
Maßstab 1:500 10 m DE

The image shows a web-based GIS application interface. At the top, there are navigation and search options. The main area is an aerial photograph of a residential and commercial area. Several orange circular markers are placed on the map, with lines connecting them to labels indicating distances in meters (e.g., 9 m, 13 m, 11 m, 17 m, 2 m, 1 m, 14 m). A sidebar on the left contains menu items for background maps, data layers, and themes. On the right, there are standard map navigation controls like zoom in/out, pan, and 3D view. At the bottom, there is a scale bar and contact information.

Plan 5/8



Plan 6/8



Plan 7/8



